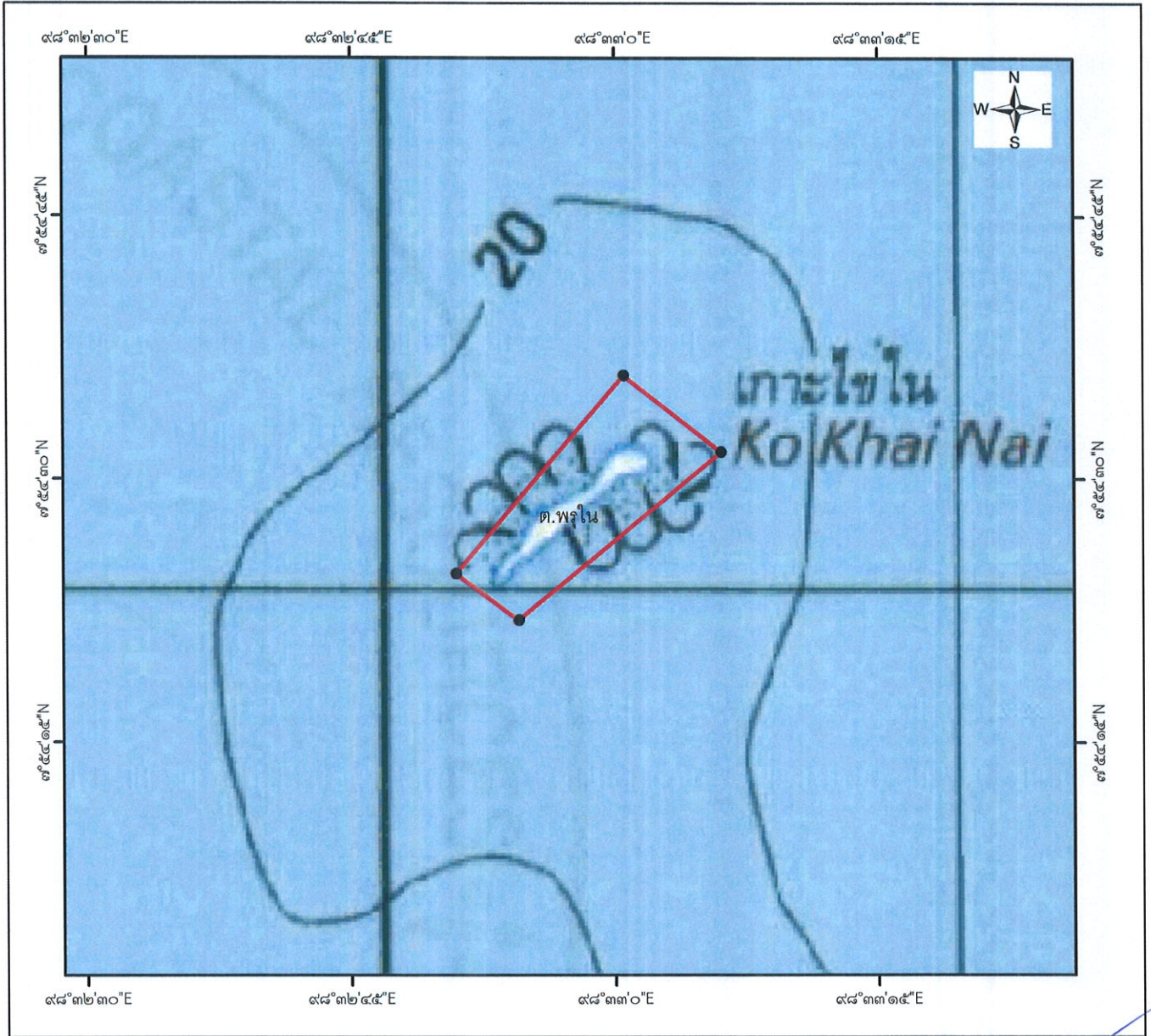
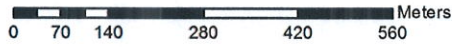


แผนที่แนบท้ายคำสั่งกรมทรัพยากรทางทะเลและชายฝั่ง
 ที่ ๖๐๒๔/๒๕๖๐
 เรื่อง มาตรการคุ้มครองทรัพยากรทางทะเลและชายฝั่งบริเวณชายหาด
 ในท้องที่ชายหาดเกาะไขนอ อำเภอกะยง จังหวัดพังงา

DATUM WGS ๑๙๘๔ มาตรฐานส่วน ๑:๑๐,๐๐๐



เครื่องหมาย

- จุดที่กำหนด
- ▭ ระยะแนวเขตกำหนดมาตรการ
- ▭ เขตตำบล

พิกัดที่กำหนด

- ๑.) $๗^{\circ}๕๔'๓๔.๔๔''$ เหนือ $๙๘^{\circ}๓๓'๑.๗๖''$ ตะวันออก
- ๒.) $๗^{\circ}๕๔'๓๔.๕๓''$ เหนือ $๙๘^{\circ}๓๓'๐.๗๒''$ ตะวันออก
- ๓.) $๗^{\circ}๕๔'๓๐.๔๐''$ เหนือ $๙๘^{\circ}๓๓'๒.๕๒''$ ตะวันออก
- ๔.) $๗^{\circ}๕๔'๒๗.๙๕''$ เหนือ $๙๘^{\circ}๓๒'๕๘.๐๘''$ ตะวันออก

หมายเหตุ : รวมพื้นที่แนวชายหาด ทั้งหมดลงไปทะเล
 จนถึงแนวน้ำลงต่ำสุดตามธรรมชาติ

นายสิรภพ พูนเพชร
 หัวหน้ากลุ่มนิติการ

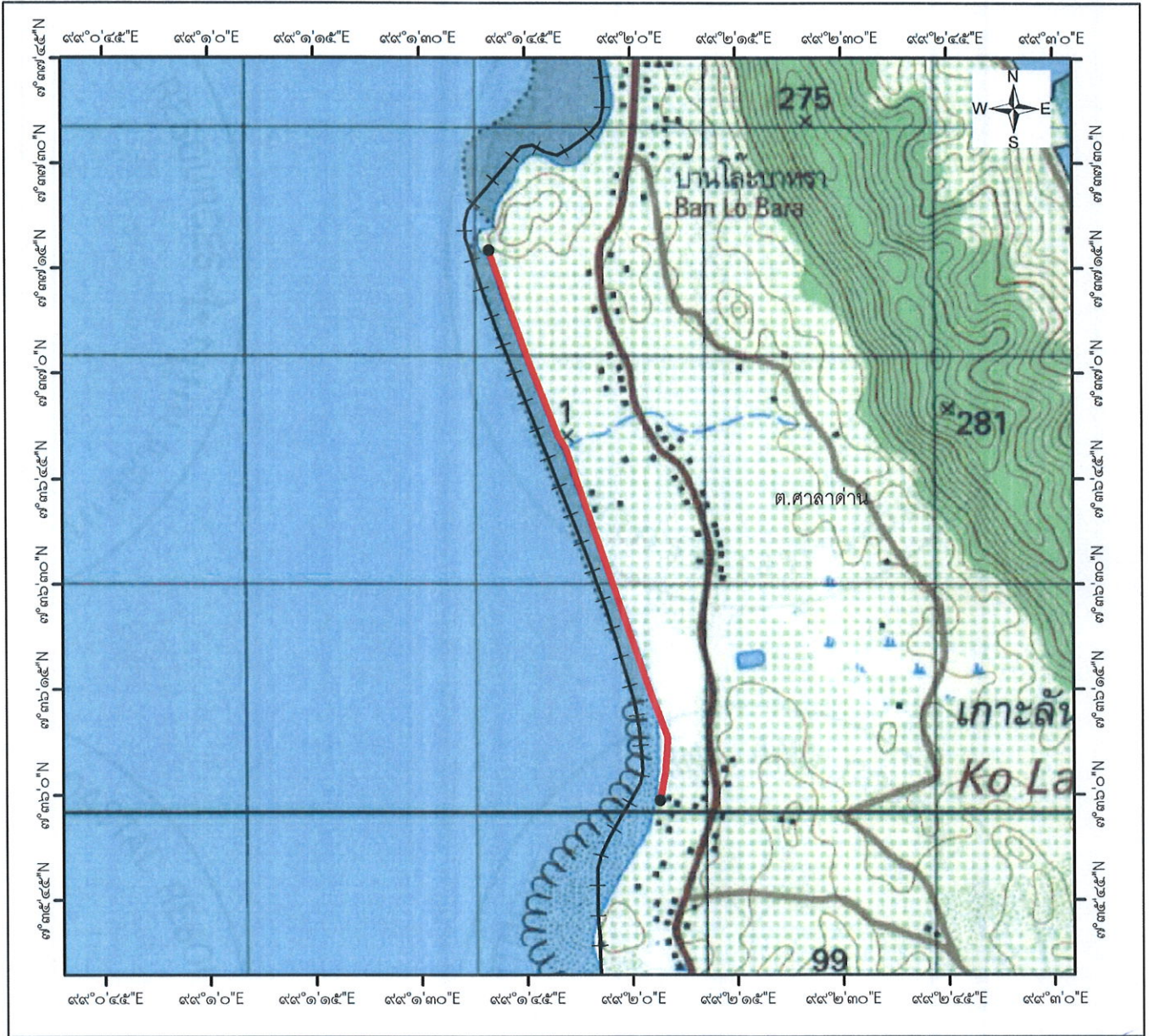
นายโสภณ ทองดี

รองอธิบดีกรมทรัพยากรทางทะเลและชายฝั่ง

แผนที่แนบท้ายคำสั่งกรมทรัพยากรทางทะเลและชายฝั่ง
ที่ ๖๓๕ / ๒๕๖๐
เรื่อง มาตรการคุ้มครองทรัพยากรทางทะเลและชายฝั่งบริเวณชายหาด
ในท้องที่ชายหาดพระแอม อำเภอกะลา จังหวัดกระบี่

DATUM WGS ๑๙๘๔ มาตราส่วน ๑:๒๕,๐๐๐

0 187.5 375 750 1,125 1,500 Meters



เครื่องหมาย

● จุดที่กำหนด

— ระยะเวลาเขตกำหนดมาตรการ

▭ เขตตำบล

พิกัดที่กำหนด

๑.) $๗^{\circ}๓๗'๑๗.๕๔''$ เหนือ $๙๙^{\circ}๑'๓๙.๙๑''$ ตะวันออก

๒.) $๗^{\circ}๓๕'๕๙.๒๖''$ เหนือ $๙๙^{\circ}๒'๓๙.๙๖''$ ตะวันออก

หมายเหตุ : รวมทั้งพื้นที่แนวชายหาด ทั้งหมดลงไปในทะเล
จนถึงแนวน้ำลงต่ำสุดตามธรรมชาติ

นายสิริภพ พูนเพชร
หัวหน้ากลุ่มนิติการ

นายโสภณ ทองดี

รองอธิบดีกรมทรัพยากรทางทะเลและชายฝั่ง